

ISEUM Szombathely Rallye '2016
Szombathely, 2016.05.20-22.



Dátum: 2016. 05. 20.
Tárgy: 3. sz. Végrehajtási utasítás
Kitől: Versenyigazgató
Kinek: Minden nevező / versenyző

Időpont: 15:30
Dok. No.: 1.3.
Oldal szám: 1
Melléklet: 1

2. sz. Végrehajtási Utasítás helyesbítése, kiegészítése

Az IE 6 – IE 7; IE 9 – IE 10 etapidejét 44 percre, IE 12 – IE 12 A etapidejét 38 percre emeli a Versenyigazgató.

Helyesen:

Az IE 5 – IE 6; IE 8 – IE 9, IE 11 – IE 12 etapidejét 0:26 percről 0:30 percre emeli a Versenyigazgató.

Az **éjszakai** gyűjtők a Fő tér helyett a verseny végén kialakításra kerülő NKH telephelyen kerülnek kialakításra. Az útvonal jelen Végrehajtási Utasítás mellékletét képezi.

Az ORB részére az IE 0A – IE 0B szakasz etapidejét 0:05 percről 0:10 percre emeli a Versenyigazgató.

Sztankovics Györgyi sk.
Versenyigazgató

TÁVOLSÁG / DISTANCE		SZAKASZ / LEG	
3,65 km		0	
ÁTLAG SEB. / AVERAGE		ETAP IDŐ / TIME	
21,9 km/h		0:10	
IRÁNY / DIRECTION	INFORMÁCIÓ / INFORMATION	TÁVOLSÁG / DISTANCE	TÁVOLSÁG / DISTANCE
0,00 1	 IE / TC 0A	3,65	
0,30 2		3,35	
0,40 3		3,25	
0,50 4		3,15	
0,65 5		3,00	
0,85 6		2,80	

0,15

ISEUM RALLYE 2016

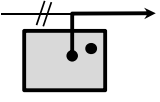
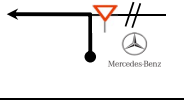
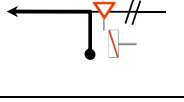
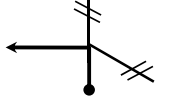
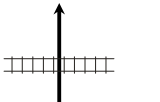
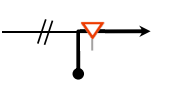
TÁVOLSÁG / DISTANCE		SZAKASZ / LEG	
3,65 km		0	
ÁTLAG SEB. / AVERAGE		ETAP IDŐ / TIME	
21,9 km/h		0:10	
IRÁNY / DIRECTION	INFORMÁCIÓ / INFORMATION	TÁVOLSÁG / DISTANCE	TÁVOLSÁG / DISTANCE
1,00 7		2,65	
1,20 8		2,45	
1,25 9		2,40	Bébic telep →
1,50 10		2,15	← AGROKER
1,85 11		1,80	
2,70 12		0,95	Szombathely

0,25

ISEUM RALLYE 2016

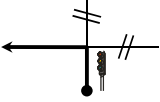
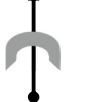
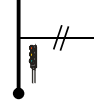
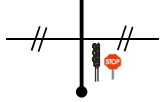
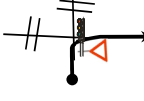
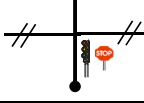
TÁVOLSÁG / DISTANCE		SZAKASZ / LEG	
3,65 km		0	
ÁTLAG SEB. / AVERAGE		ETAP IDŐ / TIME	
21,9 km/h		0:10	
IRÁNY / DIRECTION	INFORMÁCIÓ / INFORMATION	TÁVOLSÁG / DISTANCE	TÁVOLSÁG / DISTANCE
2,95 13	 Mercedes-Benz	0,70	Betonpartner → Jávor utcába Ínto Jávos str.
3,55 14		0,10	
3,65 15	 Nemzeti Közlekedési Hatóság	0,00	IE / TC 0B (N47 13.703 E16 38.600)

ISEUM RALLYE 2016

IE / TC Parc Fermé KI / OUT		TÁVOLSÁG / DISTANCE		SZAKASZ / LEG	
IE / TC Szervizpark BE / Service IN		4,7 km		SZEKCIÓ / SECTION	
		ÁTLAG SEB. / AVERAGE		ETAP IDŐ / TIME	
		28,2 km/h		0:10	
IRÁNY / DIRECTION	INFORMÁCIÓ / INFORMATION	TÁV. E-RE / DIST. TO TC			
ÖSSZ. / TOTAL	RESEZT / REST				
0,00		IE / TC PF KI	4,70		
0,70			4,00		
0,95		Szombathely	3,75		
1,75		Gravitáció Kft.	2,95		
1,80			2,90		
2,10			2,60		

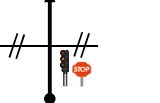
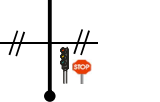
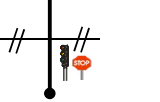
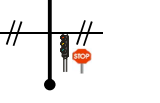

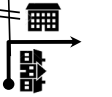
0,25 

ISEUM RALLYE 2016

IE / TC Parc Fermé KI / OUT		TÁVOLSÁG / DISTANCE		SZAKASZ / LEG	
IE / TC Szervizpark BE / Service IN		4,7 km		SZEKCIÓ / SECTION	
		ÁTLAG SEB. / AVERAGE		ETAP IDŐ / TIME	
		28,2 km/h		0:10	
IRÁNY / DIRECTION	INFORMÁCIÓ / INFORMATION	TÁV. E-RE / DIST. TO TC			
ÖSSZ. / TOTAL	RESEZT / REST				
2,35			2,35		
2,40			2,30		
2,60			2,10		
2,75			1,95		
2,90		Kőszeg Bucsú →	1,80		
3,05		Kereszt utca: Kisfaludy Sándor u.	1,65		

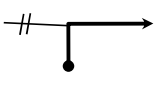
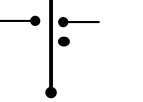
0,10 

ISEUM RALLYE 2016

IE / TC Parc Fermé KI / OUT		TÁVOLSÁG / DISTANCE		SZAKASZ / LEG	
IE / TC Szervizpark BE / Service IN		4,7 km		SZEKCIÓ / SECTION	
		ÁTLAG SEB. / AVERAGE		ETAP IDŐ / TIME	
		28,2 km/h		0:10	
IRÁNY / DIRECTION	INFORMÁCIÓ / INFORMATION	TÁV. E-RE / DIST. TO TC			
ÖSSZ. / TOTAL	RESEZT / REST				
3,15		Kereszt utca: Széll Kálmán u.	1,55		
3,25		Kereszt utca: Szelestey László u.	1,45		
3,60		Kereszt utca: Semmelweis Ignác u.	1,10		
3,70		Kereszt utca: Márkus Emília u.	1,00		
3,80		Kőszeg →	0,90		
4,40		11-es Huszár u. 110.	0,30		

0,20 

ISEUM RALLYE 2016

IE / TC Parc Fermé KI / OUT		TÁVOLSÁG / DISTANCE		SZAKASZ / LEG	
IE / TC Szervizpark BE / Service IN		4,7 km		SZEKCIÓ / SECTION	
		ÁTLAG SEB. / AVERAGE		ETAP IDŐ / TIME	
		28,2 km/h		0:10	
IRÁNY / DIRECTION	INFORMÁCIÓ / INFORMATION	TÁV. E-RE / DIST. TO TC			
ÖSSZ. / TOTAL	RESEZT / REST				
4,60			0,10		
4,70		IE / TC SZERVIZ BE N47 14.677 E16 37.414	0,00		

ISEUM RALLYE 2016

IE / TC 4D Szerviz KI/Service OUT		TÁVOLSÁG / DISTANCE	SZAKASZ / LEG	1
IE / TC 4E Parc Fermé BE / IN		3,65 km	SZEMKÖ / SECTION	2
		ÁTLAG SEB. / AVERAGE	ETAP IDŐ / TIME	0:10
		21,9 km/h		
TÁVOLSÁG / DISTANCE	IRÁNY / DIRECTION	INFORMÁCIÓ / INFORMATION	TÁVOLSÁG / DISTANCE	
ÖSSZ / TOTAL	RÉSZEZ / PART		ÖSSZ / TOTAL	
0,00	 1	 IE / TC 4D [N47 14.467 E16 37.463]	3,65	
0,03	0,03 2		3,62	
0,10	0,07 3	Bucusz [A] →	3,55	
0,20	0,10 4	Kereszt utca: Márkus Emília u.	3,45	
0,30	0,10 5	Kereszt utca: Semmelweis Ignác u.	3,35	
0,65	0,35 6	Kereszt utca: Szelestey László u.	3,00	

0,10

ISEUM RALLYE 2016

IE / TC 4D Szerviz KI/Service OUT		TÁVOLSÁG / DISTANCE	SZAKASZ / LEG	1
IE / TC 4E Parc Fermé BE / IN		3,65 km	SZEMKÖ / SECTION	2
		ÁTLAG SEB. / AVERAGE	ETAP IDŐ / TIME	0:10
		21,9 km/h		
TÁVOLSÁG / DISTANCE	IRÁNY / DIRECTION	INFORMÁCIÓ / INFORMATION	TÁVOLSÁG / DISTANCE	
ÖSSZ / TOTAL	RÉSZEZ / PART		ÖSSZ / TOTAL	
0,75	0,10 7	Kereszt utca: Széll Kálmán u.	2,90	
0,85	0,10 8	Kereszt utca: Kisfaludy Sándor u.	2,80	
1,10	0,25 9	Balaton Budapest ←	2,55	
1,25	0,15 10		2,40	
1,40	0,15 11		2,25	
1,55	0,15 12		2,10	

0,10

ISEUM RALLYE 2016

IE / TC 4D Szerviz KI/Service OUT		TÁVOLSÁG / DISTANCE	SZAKASZ / LEG	1
IE / TC 4E Parc Fermé BE / IN		3,65 km	SZEMKÖ / SECTION	2
		ÁTLAG SEB. / AVERAGE	ETAP IDŐ / TIME	0:10
		21,9 km/h		
TÁVOLSÁG / DISTANCE	IRÁNY / DIRECTION	INFORMÁCIÓ / INFORMATION	TÁVOLSÁG / DISTANCE	
ÖSSZ / TOTAL	RÉSZEZ / PART		ÖSSZ / TOTAL	
1,65	0,10 13	Bébic telep →	2,00	
1,90	0,25 14	← AGROKER	1,75	
2,25	0,35 15		1,40	
3,10	0,85 16	Szombathely	0,55	
3,35	0,25 17	Betonpartner → Jávor utcába Intó Jávos str.	0,30	
3,65	0,30 18	Nemzeti Közlekedési Hatóság IE / TC 4E [N47 13.703 E16 38.600]	0,00	

ISEUM RALLYE 2016